








Legende

-  Fläche für Ersatzpflanzung
-  Grenze des Plangebietes
"Wohngebiet Schlossblick"

Heckenbaustein



Legende Heckenbaustein

-  Baumpflanzung (Pflanzenabstand 30 m in der Reihe)
-  Sträucher
-  Leerfeld
-  Saum (Breite 0,75 m)

zu pflanzende Gehölze:

- Bäume (Heister, 2 x v., 150 - 200 cm):**
- Sorbus aucuparia - Eberesche
 - Acer campestre - Feldahorn
 - Carpinus betulus - Hainbuche

- Sträucher (4 Triebe, 60 - 100 cm):**
- Cornus sanguinea - Blutroter Hartriegel
 - Crataegus monogyna - Eingrifflicher Weißdorn
 - Prunus spinosa - Schlehe
 - Rosa canina - Hundrose
 - Frangula alnus - Faulbaum
 - Euonymus europaea - Pfaffenhütchen
 - Viburnum opulus - Gewöhnlicher Schneeball
 - Rhamnus cathartica - Kreuzdorn

Hergestellt auf der Grundlage von: Luftbild aus Internet unter: <https://z.im-gis.de/rapis2/client/?app=umwelt; Luftbilddatum 20.05.2018>.

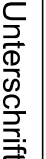


Auftraggeber: Gemeinde Wermisdorf
Altes Jagdschloss 1
04779 Wermisdorf

Auftragnehmer:

Büro für Landschaftsplanung

Dipl.-Ing.agr. Heiko Hauße
Dipl.-Ing. Susann Köhler
Am Eichberg 4
04769 Mügeln, OT Neubaderitz
Tel.: 034362 / 33 572
Fax: 034362 / 37 99 86
Mail: info@ib-hauße.de
web: www.ib-hauße.de

Projekt: Ersatzpflanzung Hecke zum B-Plan "Wohngebiet Schlossblick"
der Gemeinde Wermisdorf

Datum	Unterschrift	Lage der Ersatzpflanzung Hecke
bearbeitet: 17.08.21		
gezeichnet: 17.08.21		
geprüft: 17.08.21		

Anlage: 1 - Plan 1

Blatt-Nr.: 1/1

Maßstab: 1:500